

Département de l'Indre

Commune d'ARDESNTES

Propriétés de :

-M. et Mme GUILLANEUF Daniel
-La Commune d'ARDESNTES

Section A n° 1064 / DP







Lieudiyt : 27, route de La Châtre - Clavières



6174320

6174320

Tableau de points		
Point	X	Y
27	1608637.316	6174319.580
28	1608635.001	6174317.120
33	1608650.947	6174306.732
36	1608646.839	6174310.671
39	1608648.059	6174309.545
44	1608644.094	6174313.257
45	1608644.298	6174313.050
48	1608641.285	6174310.998
53	1608631.195	6174321.341

-  Mur avec appartenance
-  Limite divisoire proposée
-  Application cadastrale
-  Panneau de signalisation
-  Eclairage public
-  Desserte électrique - Télécoms

6174310

6174310

Echelle: 1/100

Système géodésique de référence RGF 93, projection associée CC 47

Levé et dressé par Germain CHICHERY, Géomètre-expert DPLG

91 rue des Etats-Unis 36000 CHATEAUROUX
Tél. 02 54 22 38 germain.chichery@geometre-expert.fr

Ordre des Géomètres Experts
Germain CHICHERY
91 rue des Etats Unis
36000 CHATEAUROUX
Tél. 02 54 22 38
N° D'INSCRIPTION 5692

